

En 2026, le Département de l'Hérault obtient, avec le Géoparc Terres d'Hérault, le prestigieux label de Géoparc mondial UNESCO.

Par ce label, l'UNESCO distingue l'Hérault pour la richesse et la singularité de sa géologie.

Il salue aussi l'engagement de toute une communauté : habitants, scientifiques, professionnels du tourisme, associations, artisans, vignerons... Ensemble, ils font la force et richesse de notre Géoparc.

2 046 km² de paysages et près de 60 gisements à explorer : sites géologiques, espaces culturels et naturels d'une diversité saisissante. Un livre ouvert sur 540 millions d'années d'histoire de notre planète, qui se lit à travers les causses et les pics, les gorges et les cirques, les volcans, les plaines, les massifs et les grottes. Envie d'explorer en famille, de randonner au grand air, d'appréhender en contemplant les paysages ou de percer les secrets et les mystères de la géologie ? Les trésors du Géoparc Terres d'Hérault n'attendent plus que vous.

KLÉBER MESQUIDA,
Président du Département de l'Hérault

Le plein d'expériences à vivre !

Le label mondial UNESCO le confirme : la géologie héraultaise est hors du commun.

540 millions d'années d'histoire continue, inscrites dans une diversité spectaculaire de roches (ruffe, basalte, calcaire, granite, gneiss, schiste, grès) et une palette de paysages et de reliefs sans équivalent. Et si vous découvriez ou redécouvriez l'Hérault à travers la géologie ?

Voici nos coups de cœur pour guider vos aventures.

La Dalle de la Lieude, les traces de vertébrés terrestres vieux de 270 millions d'années

Des empreintes fossilisées de 4 espèces d'animaux : la Dalle de la Lieude est un site paléontologique unique au monde !

Les traces découvertes racontent l'histoire de ces créatures fascinantes : des Brontopos, massifs herbivores à l'allure de cuirassés terrestres, et des Thérapside, animaux vertébrés dont certaines branches ont donné naissance aux mammifères. Bien avant les dinosaures, ils tra versaient ici une vaste plaine d'inondation ponctuée de lacs, formant des oasis temporaires dans lesquels les animaux se déplaçaient. Ces empreintes sont conservées dans les « pétilles rouges », roches typiques du bassin du Salagou. Ce sol est le fruit de l'érosion de l'ancienne chaîne hercynienne, à une époque où le climat oscillait entre phases arides et épisodes humides.



L'Abbaye d'Aniane et les Gorges de l'Hérault

L'abbaye bénédictine est fondée en 782 par Saint Benoît d'Aniane.

Lors des guerres de religion, elle est en grande partie dévastée. En 1633, elle est rattachée à la congrégation de Saint-Maur qui engage un long chantier de reconstruction du monastère terminé à la Révolution française. Devenue bien national, l'abbaye accueille une filature, vendue par la suite à l'État pour y installer en 1845 une maison centrale de détention. L'Abbaye d'Aniane reste, pour le Languedoc, un exemple rare d'architecture monastique complète conservée.



En 1885, la maison centrale de détention devient une « colonie industrielle pour jeunes détenus ». En 1945 elle est une institution publique d'éducation surveillée. On y accueille jusqu'à 200 enfants et adolescents pour leur enseigner divers métiers industriels. Elle est désaffectée en 1994.

Saint-Michel-de-Mourcaïrol

Perché sur un éperon rocheux, à 468 mètres d'altitude, Saint-Michel-de-Mourcaïrol sur la commune des Aires, témoigne d'un patrimoine remarquable.

Occupé depuis l'époque gallo-romaine, il aurait abrité un temple consacré à Mercure, qui lui aurait donné son nom. Dès le IX^e siècle, un castrum est établi au sommet du piton rocheux pour contrôler l'ancienne voie romaine reliant Béziers à Cahors.

Le château a été inscrit Monument Historique en 2014. Il constitue l'une des plus grandes et anciennes forteresses médiévales d'occupation antique. Elle s'étendait sur 4 hectares et abritait un village de chevaliers et domestiques défendu par 3 enceintes, fortifiées entre l'IX^e et le XIII^e siècle. Le donjon primitif a été remplacé par le calvaire proche de la chapelle où la table d'orientation offre une vue imprenable sur la vallée. Aux alentours, vous pouvez observer les traces d'anciennes mines rappelant l'exploitation du plomb et de l'argent.



À CONNAÎTRE
L'association des Amis de Saint-Michel contribue à la préservation du site et propose des visites guidées pour en découvrir l'histoire.

LE SAVIEZ-VOUS ?

Plusieurs révoltes marquent l'histoire de ce « bain d'enfants ». La romancière Marie Rouanet les évoque dans son livre « Les enfants du bain ».

AVEC LES GÉOMÉTRIQUES **MANON NEBOUT** ET **SABINE LETEINTURIER**, LA GÉORANDO DES FENESTRETTES



Au cœur du cirque de l'Infernet, écrivain minéral aux falaises de calcaires et dolomies vertigineuses, serpente le sentier caladé (pavé) des Fenestrettes. Ces encoissements maçonnés ont été construits au 18^e siècle pour permettre le passage des muletiers et gagner les voies d'accès dans les monts de Saint-Guilhem-le-Désert et sur le causse du Larzac.



Itinéraire de la randonnée

Office de Tourisme Saint-Guilhem-le-Désert – Vallée de l'Hérault
www.saintguilhem-valleeheraut.fr

LA RANDONNÉE DE SAINT-MICHEL-DE-MOURCAÏROL AVEC ÉTIENNE DUMONT, MÉDIATEUR PATRIMONIAL ET PRÉSIDENT DE L'ASSOCIATION DE LA SOCIÉTÉ ARCHÉOLOGIQUE ET HISTORIQUE DES HAUTS CANTONS DE L'HÉRAULT

Un beau circuit forestier mêlant vestiges historiques et panoramas. Depuis Les Aires, le sentier serpente à travers une nature dense, traversant le Col del Ramas et le Col de la Balque. L'un des points forts de cette balade est la chapelle Saint-Michel-de-Mourcaïrol surplombant les ruines du Château.

Le parcours conduit également au Pic de la Coaquillade, véritable belvédère naturel.



Itinéraire de la randonnée

Office de tourisme Grand Orb
www.tourisme.grandorb.fr

À VOIR



• Le Pont du Diable et l'abbaye de Gellone, monuments inscrits au patrimoine de l'Humanité par l'UNESCO au titre des chemins de Saint-Jacques-de-Compostelle
• Argileum, la maison de la poterie
• La Maison du Grand Site et sa vinothèque

PROLONGEZ L'EXPÉRIENCE AVEC UNE BALADE DANS LE CIEL À L'OBSERVATOIRE D'ANIANE



L'Observatoire astronomique vous accueille au milieu de ses coupoles pour contempler les joyaux de l'univers avec l'association Ciel et Astres. Vous pouvez aussi passer la nuit dans une bulle de l'Astronarium !

La Croix de Mounis et les falaises d'Orque

Hautes de 200 mètres, les falaises d'Orque forment l'une des plus imposantes murailles calcaires du Géoparc, au nord des massifs du Caroux et de l'Espinouse.

Depuis le belvédère de la Croix de Mounis, le regard plonge sur ces immenses parois minérales où s'empilent des roches vieilles de plus de 500 millions d'années. Ces calcaires cambriens témoignent de la présence d'une mer chaude et peu profonde qui recouvrirait alors ce que deviendra notre territoire héraultais. Profondément entaillées par des ravins, les falaises descendent jusqu'à la vallée de la Mare, offrant une remarquable coupe géologique à travers plusieurs unités successives.



Dans l'axe de la vallée, vers l'est, se distingue le bassin carbonifère de Graissessac, ancienne place minière de l'Hérault dont on peut visiter les vestiges.

L'ASCENSION JUSQU'À LA CHAPELLE SAINT-EUTROPE, AVEC LES GÉOMÉDIATEURS **CAROLINE LEJEUNE** ET **RONAN JAHENY**

Au départ du sentier, découvrez le moulin de Nougayrol construit au XVIII^e siècle. Un chemin de randonnée vous emmène sur le flanc nord du massif forestier de l'Espinouse jusqu'à la chapelle de Saint-Eutrope, nichée dans les rochers. Le sentier traverse les gneiss dans lesquels vous pouvez observer des cristaux de feldspaths qui ressemblent à des yeux (gneiss oeilles).




Au début de l'ère chrétienne et selon la tradition, le bâtiment servit d'asile à un ermite célèbre dont le nom devait rester attaché au refuge. La chapelle est érigée sur un piton rocheux non loin du chemin de Saint-Jacques-de-Compostelle. Le sentier pour y accéder est assez escarpé, de faible distance mais de plus de 300 marches.

LE SAVIEZ-VOUS ?

Un couple d'aigles royaux a choisi ce site des falaises (situé en zone Natura 2000) pour y poser son nid. On peut aussi observer le mouflon, mammifère emblématique du Caroux.

À DÉCOUVRIR



Plusieurs grottes sont à visiter dans ce secteur. Tentez l'aventure en vous faisant accompagner par le comité départemental de spéléologie de l'Hérault.


Office de tourisme Destination Languedoc
www.destinationhautlanguedoc.fr
Office de tourisme Grand Orb
www.tourisme.grandorb.fr



Le faune de Paul Dardé

Le Cirque du bout du monde

À la bordure sud du Causse du Larzac, le Cirque du bout du Monde s'établit contre une corniche dominant de 350 m le hameau de Gourgas.



À Saint-Étienne-de-Gourgas, le paysage semble s'ouvrir comme un amphithéâtre naturel. Ici, l'eau, la roche et le temps dialoguent depuis des millions d'années.

De puissants travertins (roches sédimentaires calcaires) se sont accumulés, formés par des eaux souterraines riches en carbonate de calcium. Issues des profondeurs, parfois enrichies en CO₂, ces eaux jaillissent, dégazent, et déposent lentement la roche calcaite qui formera le travertin... C'est un paysage en construction, façonné par la dissolution karstique et la précipitation de la calcite, un laboratoire naturel à ciel ouvert.

La carrière de Coumiac, où l'on mesure le temps géologique

VISITEZ LE GÉOSITE AVEC LES GÉOMÉDIATEURS **BÉRANGÈRE BORDEZ** ET **DOMINIQUE SAILLARD**



Une extinction de masse Il y a 372 millions d'années, Coumiac a vu se produire l'un des événements les plus spectaculaires de l'histoire de la Terre : une crise gigantesque qui a fait disparaître près de 75 % des espèces vivantes.

Un lieu unique au monde Coumiac est ce qu'on appelle un « stratotype mondial » : l'endroit officiel, reconnu par la communauté scientifique internationale, où l'on peut observer la frontière entre deux étages géologiques : le Frasnien et le Famennien. Le niveau sombre dit « Kellwasser », extraordinairement riche en fossiles, en est le témoin : goniatites, trilobites, bivalves, conodontes... Un monde foisonnant juste avant l'effondrement.



Goniatite

Les sources thermales d'Avène

L'eau thermale d'Avène provient des précipitations d'eau de pluie qui s'infiltrent dans les affleurements de dolomite du Cambrien formés il y a 530 millions d'années.

Ces roches constituent un vaste réservoir naturel entouré de schistes et de grès : l'impluvium.

L'eau s'infiltré et s'enrichit en silice, calcium et magnésium. Elle arrête alors son infiltration vers 1700 m de profondeur, où elle atteint près de 70 °C. Ce long parcours souterrain (entre 50 et 250 années) permet à l'eau de se charger progressivement en oligoéléments (zinc, strontium). L'eau émerge à la Source Sainte-Odile, au bord de l'Orb, avant d'être captée pour alimenter le Centre thermal et l'unité de production d'Avène.

Connue depuis 1873, cette eau est principalement utilisée en médecine thermique, dermatologie et pour traiter la muqueuse buccale.



LE SAVIEZ-VOUS ?

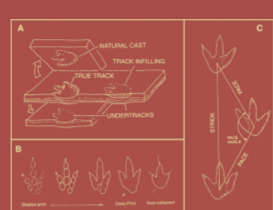
C'est dans ce lieu de chaos originel que Saint-Guilhem ressentit une émotion si profonde qu'il choisit d'abandonner sa vocation de guerrier pour se consacrer à jamais à la prière. Selon la légende, il aurait caché dans ce décor sa fidèle épée « la Joyeuse ».

À DÉCOUVRIR



• La ferme des Piments du bout du monde, avec Gwladys Marhic
• Le café du pont, association locale de partage, d'échange et de valorisation des activités locales et culturelles

LA GÉORANDO DU PLATEAU DU GRÉZAC



Un sentier aménagé au départ de Lodève vous conduit sur le plateau calcaire-dolomitique du Grézac. Vous pourrez observer de nombreuses constructions en pierre sèche, témoins d'un savoir-faire vernaculaire lié à la géologie locale, mais aussi des empreintes de dinosaures conservées dans les roches.



Itinéraire de la randonnée

LE SAVIEZ-VOUS ?

Le fameux « clou d'or » planté dans la roche Pour marquer cette transition majeure dans l'histoire de la Terre, les scientifiques ont fixé dans la roche un Golden Spike (qui n'est pas vraiment en or). Se tenir devant lui, c'est comme toucher du doigt un événement vieux de 372 millions d'années. À Coumiac, on peut lire dans la roche la trace du basculement entre deux âges géologiques.

À DÉCOUVRIR



Exploitée dès le VI^e siècle pour son marbre ornamental, la carrière de Coumiac a fourni une pierre recherchée jusqu'à l'ère industrielle, avant de fermer en 1965. Son marbre a voyagé jusque dans des monuments prestigieux comme la Maison Blanche à Washington.

Le Domaine Viranel sur l'AOP Saint-Chinian Une culture raisonnée de la vigne sur un domaine familial transmis de génération en génération.

Office de tourisme du Canal du Midi au Saint-Chinian
www.tourismecanaldumidi.fr

Office de tourisme Les avants-monts
<https://tourisme-avant-monts.fr>

VISITEZ LE GÉOSITE AVEC LES GÉOMÉDIATEURS ALEXANDRE DECAMP ET HÉLÈNE LEAIRE



Prêts pour un parcours patrimonial autour des sources et de l'impluvium ?

« L'impluvium », d'une superficie de 30 km², situé entre l'Hérault et l'Aveyron, est la territoire sur lequel une partie des précipitations régénère le réservoir thermal d'Avène. Les actions menées en 2023 ont contribué à préserver cet environnement précieux. L'Association pour la Préservation de l'Impluvium des eaux d'Avène (APIA) a été créée en 2021 réunissant l'ensemble des acteurs locaux impliqués. Elle a pour missions d'harmoniser les échanges entre tous les acteurs, d'accroître les connaissances en termes de biodiversité et de répartition des eaux (eau potable, thermale et superficielle), et de protéger le territoire des risques d'incendie et de pollution.

Office de tourisme Grand Orb
www.tourisme.grandorb.fr



Vous pouvez aussi choisir d'emprunter le Parcours de Randonnée (PR) qui parcourt le cirque. Une randonnée unique !

Office de tourisme Lodévois et Larzac
www.tourisme-lodevois-larzac.fr

Les Gorges d'Héric, voir le cœur profond de la montagne

Aux Gorges d'Héric, la montagne se dévoile de l'intérieur.

L'eau a taillé la roche sur 800 mètres de profondeur, ouvrant une fenêtre spectaculaire sur l'histoire de la Terre.

LES GORGES D'HÉRIC ET DE COLOMBIÈRES AVEC LES GÉOMÉDIATEURS **OLIVIER RAYNAL**, **JEAN GRESLE** ET **MURIELLE DAMBREVILLE RUDEAU**



En suivant le sentier qui longe le fond des gorges, le long des ruisseaux d'Héric puis du Vialais, chaque pas révèle des roches parmi les plus anciennes de la région : plus de 500 millions d'années d'histoire géologique à hauteur d'Homme. Gneiss, micaschistes et migmatites racontent un passé enfoui : celui d'une croûte continentale portée à des profondeurs extrêmes, soumise à des chaleurs et pressions colossales lors de la formation de la chaîne hercynienne. Certaines roches ont même frôlé la fusion partielle, donnant naissance aux migmatites aux teintes mêlées de sombre et de clair. Veines de quartz et de feldspath, plis et foliations dessinent une œuvre d'art naturelle, où la pierre garde la mémoire des profondeurs et du feu.

GÉORANDO LES GORGES DE COLOMBIÈRES



À Colombières-sur-Orb, au sein du Parc Naturel Régional du Haut-Languedoc, le Géorando explore un décor époustouflant. Il existe de nombreuses randonnées pour arpenter le Caroux, dont la plus célèbre, le PR des Gorges de Colombières de 13 km, affichant +818 m de dénivelé.



Itinéraire de la randonnée

À CONNAÎTRE

Envie de randonner dans le Caroux ? « Bon Pied Bon œil » peut vous accompagner : parcours adaptés, sentiers à thèmes (enfants, patrimoine, traces d'animaux, marche), cirque de Navacelles et même une expérience unique en bivouac !

Office de tourisme du Minervois au Caroux
www.minervois-caroux.com

À DÉCOUVRIR

La ferme de Coste d'Orb Guilhem Raynaud cultive sur sa ferme de Coste d'Orb deux oignons de Tarassac. Il a choisi de poursuivre la valorisation de sa propriété, dans la famille depuis plusieurs décennies. Avec une ambition, que l'oignon de Tarassac soit représentatif de son territoire, la Haute Vallée de l'Orb, et d'une démarche respectueuse de qualité.



Pour savourer l'oignon de Tarassac Cru en salade avec un Pélarodon, en tarte tatin oignons-Roquefort, en soupe, en beignets ou tout simplement doré à la poêle pour accompagner une viande.



geoparc.herault.fr

LA COLLECTION DES CARTES

Vos géorandos et tous vos projets loisirs sur le Géoparc à retrouver sur : herault-tourisme.fr

Retrouvez-nous sur nos réseaux sociaux !

et abonnez-vous à la newsletter Terres d'Hérault !

Direction de la publication
Commissariat départemental de l'Hérault 2026
Crédits photos
Philippe BÉDITSSE
C. Carbon BÉDITSSE
© Hérault Tourisme - G. Delerue, E. Brendec
© Thomas Nourissier
Carte
Sources : Jeanne SIG Département Hérault

herault.fr
Hôtel du Département
Mont d'Alic
1977, avenue des Moulins
34007 Montpellier cedex 4

L'HÉRAULT, TERRITOIRE DE LABELS D'EXCEPTION L'Hérault est le 1^{er} département en France pour le nombre de sites labellisés Grands Sites de France, gage d'un patrimoine naturel exceptionnel.

- 4 GRANDS SITES DE FRANCE Y SONT PRÉSENTS :
Gorges de l'Hérault – Saint-Guilhem-le-Désert
Salagou – Cirque de Mourèze
Cirque de Navacelles
Cité de Minerve – Gorges de la Cesse et du Brian

1 GRAND SITE EST EN COURS DE LABELLISATION :
Canal du Midi – Béziers

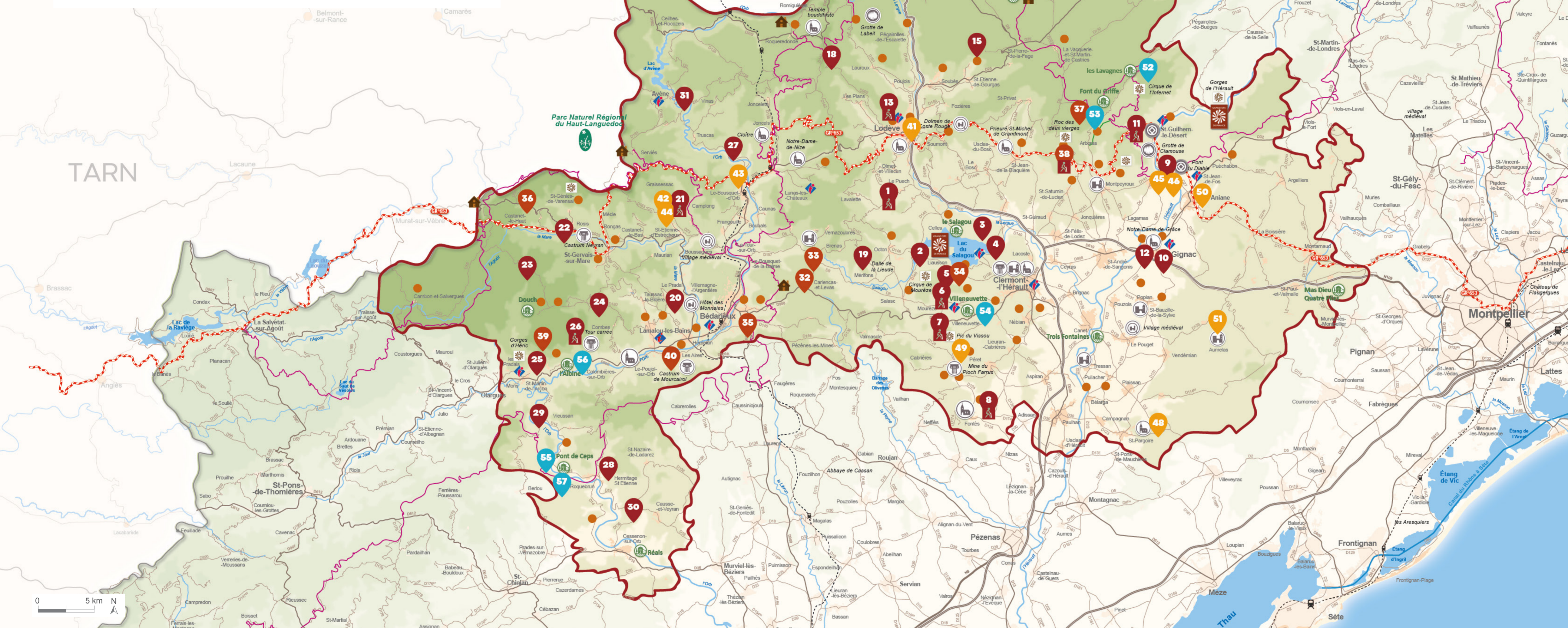
Le label national Grand Site de France a pour objectif la préservation des sites soumis à une forte fréquentation touristique, tout en permettant aux visiteurs de les découvrir en minimisant leur empreinte environnementale.

L'HÉRAULT AU PATRIMOINE MONDIAL DE L'HUMANITÉ DE L'UNESCO

- Les Causses et Cévennes : les témoignages uniques de la culture agropastorale méditerranéenne et ses savoir-faire
- Les Chemins de Saint-Jacques-de-Compostelle en France, pour les randonneurs et amoureux d'histoire
- Le Canal du Midi

L'HÉRAULT EST ÉGALEMENT RICHE DE 2 PARCS NATURELS RÉGIONAUX (PNR) :
• Le PNR du Haut-Languedoc
• Le PNR des Grands Causses

Explorez le Géoparc Terres d'Hérault



Géosites géologiques et Géoranda

- 1 Plateau basaltique du Cayrou
- 2 Neck et Dyke de la Roque
- 3 Plateau basaltique de l'Auvergne
- 4 Plateau basaltique de Germane
- 5 Mont Liausson
- 6 Cirque de Mourèze
- 7 Pic de Vissou
- 8 Cressou
- 9 Pont du Diable
- 10 Chemin de croix de Gignac
- 11 Cirque de l'Infernet
- 12 Site pilote des Gravières
- 13 Plateau du Grézac
- 14 Cirque de Navacelles
- 15 Cirque du Bout du Monde
- 16 Cirque de Sorbs
- 17 Rochers du Caylar
- 18 Col du Perthus
- 19 Dalle de la Lieude
- 20 Orgues de Taussac
- 21 Falaise de la Padène
- 22 Chapelle Notre-Dame-de-Saint-Eutrope
- 23 Col de l'Ourtigas
- 24 Forêt des écrivains combattants
- 25 Gorges d'Héric
- 26 Gorges de Colombières
- 27 Granite du Mendic
- 28 Nappe de Montpexroux à Roquebrun
- 29 Nappe de Montpexroux à Vreussan
- 30 Carrière de marbre rouge de Coumrac
- 31 Sources thermales d'Avène

Géosites Belvédères et Géoranda

- 32 Belvédère de Carlenca
- 33 Belvédère du col de la Merquièrre
- 34 Belvédère de Liausson
- 35 Pic de Tantaço
- 36 Belvédère du col de la Croix de Mounis
- 37 Belvédère du Mont Saint-Baudille
- 38 Belvédère du Rocher des Vierges
- 39 Belvédère du Caroux
- 40 Saint-Michel de Mourcaïrol

Géosites culturels

- 41 Musée de Lodève
- 42 Mine Simon
- 43 Musée des lumières de la mine
- 44 Musée «Graissecas autrofois»
- 45 Argileum
- 46 Maison de Grand Site du Pont du Diable
- 47 Maison de Grand Site de la Baume Auriol
- 48 Église paroissiale gothique de Saint-Pargoire
- 49 Caveau Muséographique de l'Estabel
- 50 Abbaye d'Aniane
- 51 Château d'Aumelas

Géosites Biodiversité - Espaces Naturels Sensibles

- 52 Les Lavagnes
- 53 La Font du Griffé
- 54 Villeneuvevette
- 55 Pont de Ceps
- 56 L'Albine
- 57 Jardin méditerranéen de Roquebrun

Autres randonnées

- Circuits PR (promenades et randonnées)
- Passa Meridja
- GR 653 - Compostelle par Arles

Les services

- 🏠 Domaines départementaux
- 🏠 Relais départementaux
- 🗺️ Offices de tourisme
- 📍 Points d'informations
- 🚆 Gares grandes lignes et TER

Le Patrimoine

- 🏛️ Unesco Héritage
- 🏛️ Site classé
- 🏛️ Monument religieux
- 🏛️ Grand Site de France
- 🏛️ Château
- 🏛️ Curiosité patrimoniale
- 🏛️ Grotte
- 🏛️ Site archéologique

Préservez notre Terre

La géologie nous raconte l'histoire partagée de la Terre et de l'humanité. Elle nous engage à protéger et valoriser nos espaces naturels précieux.

Pour veiller à la préservation des sites

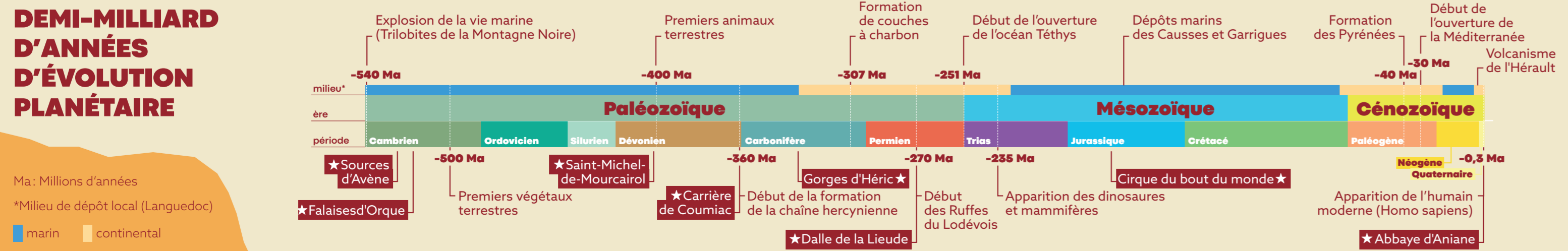
- Ne pas ramasser de fossiles ou déplacer de pierres
- Éviter l'activité nocturne
- Respecter le silence de la nature

Pourquoi?

Les pierres et minéraux tels que les fossiles font partie des matières naturelles à préserver

La faune se nourrit et vit dans le calme

LE RÉCIT D'UN DEMI-MILLIARD D'ANNÉES D'ÉVOLUTION PLANÉTAIRE



36 CHAPELLE SAINTE-EUTROPE 36 FALAISES D'ORQUES 24 LES GORGES DE COLOMBIÈRES 39 MASSIF DU CAROUX